PERÚ Ministerio de Desarrollo Agrario y Riego

ANA Autoridad Nacional del Agua

FICHA TÉCNICA REFERENCIAL DE PUNTO CRÍTICO PARA EL MANTENIMIENTO DE CAUCE, EN EL C.P. FE Y ALEGRIA II, DISTRITO DE RIO TAMBO, PROVINCIA DE SATIPO- DEPARTAMENTO DE JUNIN

FTR-MC-PREV N° 0037-2026-ANA-AAA.U-ALA.PE

PROPUESTA DE LA ACTIVIDAD: LIMPIEZA, DESCOLMATACIÓN Y CONFORMACION DE BORDOS PARA EL MANTENIMIENTO DEL CAUCE DEL RIO QUEMPIRI, C.P FE Y ALEGRIA II, DISTRITO DE RIO TAMBO, PROVINCIA DE SATIPO, DEPARTAMENTO DE JUNIN

1. UBICACIÓN:

AAA	UCAYALI	ALA	PERENE	Fecha	28/01/2026

1.1. Ubicación política

Departamento	JUNIN	Provincia	SATIPO	Distrito	RIO TAMBO	Sector	FE Y ALEGRIA II

1.2. Ubicación hidrográfica

Unidad hidrográfica	CUENCA CUTIVIRENI	Cuerpo de agua	RIO QUEMPIRI

1.3. Ubicación geográfica - Coordenadas UTM (Dátum: WGS 84)

	Inicial			Final			Margen	Observación
	Este (X):	Norte (Y):	Zona	Este (X):	Norte (Y):	Zona		
TRAMO	607,677.00	8,668,348.00	18L	607,472.00	8,669,156.00	18L	AMBOS	

2.- EVALUACIÓN DE LA ZONA EXPUESTA A INUNDACIONES::

2.1.- TIPO DE PELIGRO

inundacion	X	flujo de detritos		erosion fluvial	X

2.2. Nivel de Peligro

Alto	X	Muy Alto	

2.3.- GEOLOGÍA

La conformacion del cauce estan corfomados por depósitos aluviales y fluviales Constituyen sedimentitas fluvioaluviales semiconsolidadas a inconsolidadas, que han sido depositadas desde el pleistoceno superior hasta inicios del holoceno. Las cumulaciones de estas secuencias se desarrollaron en un ambiente de dinámica fluvial bastante activa, relacionada siempre a las fluctuaciones de los lechos de los rios y a los procesos de inundación, que en terrenos depresionados dejaban indicios de sedimentos fluviolacustres.

Gravoso	X	Arenoso	X	Limos y arcillas	X

Suelo gravoso (mayores a 2") y arenoso (2 mm - 0.1 mm, con presencia de limos y arcillas (<0.1 mm)

Los tipos de materiales existentes en el cauce de la quebrada son: grandes cantidades grava (mayores a 2"), con presencia de arena y un pequeño porcentaje de material fino (limos y arcillas).

Geodinamica externa:

Lluvias:

En la zona de estudio la actividad pluvial, en condiciones normales afecta relativamente sin embargo; en eventos extraordinarios la intensidad pluvial causa daños debido al volumen de precipitaciones, la velocidad de escorrentía, superficie de drenaje y caudal de la cuenca.

Erosion Pluvial:

Es un fenómeno que se presenta en mayor o menor grado de intensidad en las planicies a lo largo del rio. Las principales causas de su ocurrencia son el incremento brusco de las escorrentías en cada temporada de lluvias, y las variaciones de su dinámica fluvial.En la margen derecha del rio en la zona correspondiente, se encuentra interrumpida de material sedimentado debido a los constantes desbordes del rio, socavando su ribera e inundando hasta tener 1.80 metros de altura sobre la plataforma aluvial.

2.4.- HIDROLOGÍA

El valle del rio, labrado profundamente, tiene un ancho del fondo de 30 a 40 m. En la cuenca del rio Quempiri la cantidad media plurianual de precipitaciones varia entre 300 y 350 mm. Las precipitaciones máximas se presentan de enero a Marzo y las minimas se observan en Agosto y setiembre.
Las avenidas en la cuenca del Rio Quempiri se presenta, generalmente, en el primer semestre, y en algunos años, en la segunda quincena de Diciembre.

ANA

Firmado digitalmente por WISSAR AQUINO Luisa Jhara FAU 20520711865 hard
Motivo: En señal de Conformidad

Profesional de la ALA que ha elaborado la ficha referencial

ANA

Firmado digitalmente por CASAS CARDENAS Mitchael Eusebio FAU 20520711865 hard
Motivo: En señal de Conformidad

Administrador de la Administración Local Del Agua

2.5.- ELEMENTOS EXPUESTOS:

DESCRIPCIÓN	CANT.	UNIDAD	COMENTARIO
01. POBLACION AFECTADA	12	Hab.	
02. VIVIENDAS EN RIESGO:	3	UNIDAD	
03. INSTITUCION EDUCATIVA:	0		
04. CENTROS DE SALUD	0	UNIDAD	
05. AREAS DE CULTIVO:	40	Ha.	CACAO (38), PLATANO (2)
06. CABEZAS DE GANADO:	0		
07.INFRAESTRUCTURA DE RIEGO (Canal, Bocatoma, Reservorio, Otros)	0	KM	
08. INFRAESTRUCTURA VIAL (Km)	0	Km	
09. INFRAESTRUCTURA DE SERVICIOS (agua y saneamiento)	0		
10. INFRAESTRUCTURA ELECTRICA	0		
11. OTROS			

3.- PROPUESTA TECNICA:

3.1.- Actividades

Tipo	Unidad de medida	Cantidad	Descripción de la propuesta	Observaciones
LIMPIEZA Y DESCOLMATACIÓN	Km	1.83	Limpieza y Descolmatacion del cauce de rio.	
CONFORMACION DE BORDO CON MATERIAL PROPIO	Km	3.66	Conformacion de bordos con material propio en ambas margenes	
PERFILADO Y REFINE EN TALUD DE BORDOS	m2¿3	-	Es la nivelacion y perfilado del talud de los diques conformados	

4.-ESQUEMA DE PROPUESTA TÉCNICA:

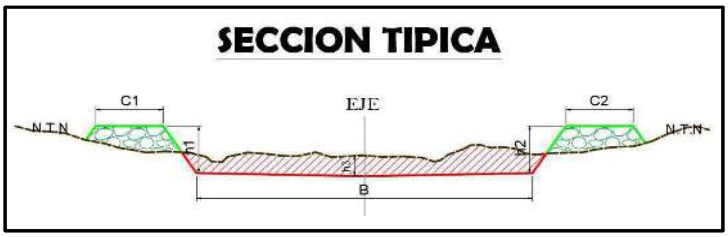

Firmado digitalmente por WISSAR AQUINO Luisa Jhara FAU 20520711865 hard
Motivo: En señal de Conformidad

Profesional de la ALA que ha elaborado la ficha referencial

Firmado digitalmente por CASAS CARDENAS Mitchael Eusebio FAU 20520711865 hard
Motivo: En señal de Conformidad

Administrador de la Administración Local Del Agua

5.- VISTA SATELITAL

6. PANEL FOTOGRÁFICO DE ZONA VULNERABLE

Fotografia N°1 y N°2. Cultivos de platano y cacao que son inundados en epocas de diciembre a marzo por crecida del Rio Quempiri.

Fotografia N°3. Rio Quempiri colmatado con material propio del rio.

Firmado digitalmente por WISSAR AQUINO Luisa Jhara FAU 20520711865 hard
Motivo: En señal de Conformidad

Profesional de la ALA que ha elaborado la ficha referencial

Firmado digitalmente por CASAS CARDENAS Mitchael Eusebio FAU 20520711865 hard
Motivo: En señal de Conformidad

Administrador de la Administración Local Del Agua

ITEM	DESCRIPCIÓN	UND.	METRADO	PRECIO S/.	PARCIAL S/.
LIMPIEZA, DESCOLMATACIÓN (L=1830.00 m) CONFORMACION DE BORDOS (L=3660 .00m)					
1.00	**OBRAS PROVISIONALES**				**4,590.49**
1.01	CARTEL DE IDENTIFICACION DE LA ACTIVIDAD 3.60 x 4.80 m	und.	1.00	1,778.59	1,778.59
1.02	CASETA DE GUARDIANIA Y/O ALMACEN	m2	30.00	93.73	2,811.90
2.00	**TRABAJOS PRELIMINARES**				**33,188.00**
2.01	MOVILIZACION Y DESMOVILIZACION DE EQUIPOS Y MAQUINARIA	vje	2.00	10,021.59	20,043.18
2.02	RAMPAS DE ACCESO A LA ACTIVIDAD	m3	750.00	6.03	4,522.50
2.03	TRAZO Y REPLANTEO	Km	1.83	1,881.02	3,442.27
2.04	CONTROL TOPOGRAFICO	Km	1.83	2,830.63	5,180.05
3.00	**MOVIMIENTO DE TIERRAS**				**976,927.20**
3.01	LIMPIEZA Y DESCOLMATACION DE CAUCE DE RIO	m3	60,390.00	7.33	442,658.70
3.02	CONFORMACION DE BORDOS CON MATERIAL PROPIO	m3	60,390.00	7.65	461,983.50
3.03	PERFILADO Y REFINE EN TALUD DE BORDOS	m2	18,300.00	3.95	72,285.00
3.04	ELIMINACION DE MATERIAL EXCEDENTE	m3	0.00	14.49	-
	COSTO DIRECTO				**1,014,705.69**
	GASTOS GENERALES (8%CD)				81,176.46
	UTILIDAD (5%CD)				50,735.28
	SUB TOTAL				**1,146,617.43**
	IGV (18%)				206,391.14
	TOTAL				**1,353,008.57**
	SUPERVISIÓN (3%CD)				30,441.17
	FICHA DEFINITIVA				10,000.00
	PRESUPUESTO TOTAL				**1,393,449.74**

SON: UN MILLON TRESCIENTOS NOVENTA Y TRES MIL CUATROCIENTOS CUARENTA Y NUEVE CON 74/100 SOLES

Firmado digitalmente por WISSAR AQUINO Luisa Jhara FAU 20520711865 hard
Motivo: En señal de Conformidad

Profesional de la ALA que ha elaborado la ficha referencial

Firmado digitalmente por CASAS CARDENAS Mitchael Eusebio FAU 20520711865 hard
Motivo: En señal de Conformidad

Administrador de la Administración Local Del Agua

8.- CRONOGRAMA DE EJECUCIÓN

ITEM	ACTIVIDAD	UNID.	PLAZO DE EJECUCION (DÍAS)							
			MES 01				MES 2			
			I	II	III	IV	I	II	III	IV
1.00	LIMPIEZA, DESCOLMATACIÓN (L=1830.00 m) CONFORMACION DE BORDOS (L=3660 .00m)									
01.01	**OBRAS PROVISIONALES**									
01.01.01	CARTEL DE IDENTIFICACION DE LA ACTIVIDAD 3.60 x 4.80 m	und								
01.01.02	MOVILIZACION Y DESMOVILIZACION DE EQUIPOS Y MAQUINARIA	vje								
01.02	**OBRAS PRELIMINARES**									
01.02.01	RAMPAS DE ACCESO A LA ACTIVIDAD	M3								
01.02.02	TRAZO Y REPLANTEO	km								
01.02.03	CONTROL TOPOGRAFICO	km								
01.03	**MOVIMIENTO DE TIERRAS**									
01.03.01	LIMPIEZA Y DESCOLMATACION DE CAUCE DE RIO	m3								
01.03.03	CONFORMACION DE BORDOS CON MATERIAL PROPIO	m3								
01.03.04	PERFILADO Y REFINE EN TALUD DE BORDOS	m2								
01.03.05	ELIMINACION DE MATERIAL EXCEDENTE	m3								

ACTIVIDADES A REALIZAR PARA EL CUMPLIMIENTO DE LA OBRA

ITEM	ACTIVIDADES	MES 1		MES 2	
		15	30	15	30
1	CONTRATACION				
2	EJECUCION				
3	SUPERVISION				
4	SEGUIMIENTO				
5	LIQUIDACION				

Fecha de elaboración de la ficha: 28/01/2026

NOTA :

*** LA PRESENTE FICHA TÉCNICA REFERENCIAL DE PREVENCIÓN PARA LIMPIEZA, DESCOLMATACIÓN Y CONFORMACION DE BORDOS CON MATERIAL PROPIO EN CAUCES EN RÍOS Y QUEBRADAS, CONTIENE INFORMACION REFRENCIAL RESPECTO AL PRESUPUESTO, METRADOS, COSTOS UNITARIOS E INSUMOS; DEBIENDO SER LA FICHA TECNICA DEFINITIVA LA QUE ESTABLEZCA EL PRESUPUESTO DE LA ACTIVIDAD.**

*** LA PROPUESTA TECNICA ES REFERENCIAL Y PUEDE VARIAR DE ACUERDO AL ESTUDIO DE LA FICHA TECNICA DEFINITIVA**

Firmado digitalmente por WISSAR AQUINO Luisa Jhara FAU 20520711865 hard
Motivo: En señal de Conformidad

Profesional de la ALA que ha elaborado la ficha referencial

Firmado digitalmente por CASAS CARDENAS Mitchael Eusebio FAU 20520711865 hard
Motivo: En señal de Conformidad

Administrador de la Administración Local Del Agua

PERÚ Ministerio de Desarrollo Agrario y Riego

ANA Autoridad Nacional del Agua

PRESUPUESTO REFERENCIAL DE LA ACTIVIDAD

Presupuesto: LIMPIEZA, DESCOLMATACIÓN Y CONFORMACION DE BORDOS PARA EL MANTENIMIENTO DEL CAUCE DEL RIO QUEMPIRI, C.P FE Y ALEGRIA II, DISTRITO DE RIO TAMBO, PROVINCIA DE SATIPO, DEPARTAMENTO DE JUNIN

Lugar: QUEMPIRI, C.P FE Y ALEGRIA II, DISTRITO DE RIO TAMBO, PROVINCIA DE SATIPO, DEPARTAMENTO DE JUNIN

Fecha : 28/01/2026

ITEM	DESCRIPCIÓN	UND.	METRADO	PRECIO S/.	PARCIAL S/.
LIMPIEZA, DESCOLMATACIÓN (L=1830.00 m) CONFORMACION DE BORDOS (L=3660 .00m)					
1.00	**OBRAS PROVISIONALES**				**4,590.49**
1.01	CARTEL DE IDENTIFICACION DE LA ACTIVIDAD 3.60 x 4.80 m	und.	1.00	1,778.59	1,778.59
1.02	CASETA DE GUARDIANIA Y/O ALMACEN	m2	30.00	93.73	2,811.90
2.00	**TRABAJOS PRELIMINARES**				**33,188.00**
2.01	MOVILIZACION Y DESMOVILIZACION DE EQUIPOS Y MAQUINARIA	vje	2.00	10,021.59	20,043.18
2.02	RAMPAS DE ACCESO A LA ACTIVIDAD	m3	750.00	6.03	4,522.50
2.03	TRAZO Y REPLANTEO	Km	1.83	1,881.02	3,442.27
2.04	CONTROL TOPOGRAFICO	Km	1.83	2,830.63	5,180.05
3.00	**MOVIMIENTO DE TIERRAS**				**976,927.20**
3.01	LIMPIEZA Y DESCOLMATACION DE CAUCE DE RIO	m3	60,390.00	7.33	442,658.70
3.02	CONFORMACION DE BORDOS CON MATERIAL PROPIO	m3	60,390.00	7.65	461,983.50
3.03	PERFILADO Y REFINE EN TALUD DE BORDOS	m2	18,300.00	3.95	72,285.00
3.04	ELIMINACION DE MATERIAL EXCEDENTE	m3	0.00	14.49	-
	COSTO DIRECTO				**1,014,705.69**
	GASTOS GENERALES (8%CD)				81,176.46
	UTILIDAD (5%CD)				50,735.28
	SUB TOTAL				**1,146,617.43**
	IGV (18%)				206,391.14
	TOTAL				**1,353,008.57**
	SUPERVISIÓN (3%CD)				30,441.17
	FICHA DEFINITIVA				10,000.00
	PRESUPUESTO TOTAL				**1,393,449.74**

SON: UN MILLON TRESCIENTOS NOVENTA Y TRES MIL CUATROCIENTOS CUARENTA Y NUEVE CON 74/100 SOLES

NOTA: EL PRESUPUESTO ES REFERENCIAL, DEBIENDO SER LA FICHA TECNICA DEFINITIVA LA QUE ESTABLEZCA EL PRESUPUESTO FINAL DE LA ACTIVIDAD U OBRA

ANA

Firmado digitalmente por WISSAR AQUINO Luisa Jhara FAU 20520711865 hard
Motivo: En señal de Conformidad

Profesional de la ALA que ha elaborado la ficha referencial

ANA

Firmado digitalmente por CASAS CARDENAS Mitchael Eusebio FAU 20520711865 hard
Motivo: En señal de Conformidad

Administrador de la Administración Local Del Agua

PERÚ Ministerio de Desarrollo Agrario y Riego

ANA Autoridad Nacional del Agua

PLANILLA GENERAL DE METRADOS REFERENCIAL DE LA ACTIVIDAD

Proyecto: LIMPIEZA, DESCOLMATACIÓN Y CONFORMACION DE BORDOS PARA EL MANTENIMIENTO DEL CAUCE DEL RIO QUEMPIRI, C.P FE Y ALEGRIA II, DISTRITO DE RIO TAMBO, PROVINCIA DE SATIPO, DEPARTAMENTO DE JUNIN

Ubicación QUEMPIRI, C.P FE Y ALEGRIA II, DISTRITO DE RIO TAMBO, PROVINCIA DE SATIPO, DEPARTAMENTO DE JUNIN

Fecha : 28/01/2026

Item	Descripción	Unid.	Nro veces	Dimensiones			Parcial	Total
				Largo	Ancho	Altura		
LIMPIEZA, DESCOLMATACIÓN (L=1830.00 m) CONFORMACION DE BORDOS (L=3660 .00m)								
1.00	**TRABAJOS PROVISIONALES**							
1.01	CARTEL DE IDENTIFICACION DE LA ACTIVIDAD 3.60 x 4.80 m	und.	1.00				1.00	**1.00**
1.02	CASETA DE GUARDIANIA Y/O ALMACEN	m2	1.00	6.00	5.00		30.00	**30.00**
2.00	**TRABAJOS PRELIMINARES**							
2.01	MOVILIZACION Y DESMOVILIZACION DE EQUIPOS Y MAQUINARIA	vje	2.00				2.00	**2.00**
2.02	RAMPAS DE ACCESO A LA ACTIVIDAD	m3						**750.00**
			1.00	25.00	5.00	6.00	750.00	
2.03	TRAZO Y REPLANTEO	Km	1.00				1.83	**1.83**
	Descolmatacion			1,830.00				
	Enrocado			0.00				
2.04	CONTROL TOPOGRAFICO	Km	1.00				1.83	**1.83**
	Descolmatacion			1,830.00				
	Enrocado			0.00				
2.05	DESVIO DEL RIO	M	1.00	-			-	-
1.03	**MOVIMIENTO DE TIERRAS**							
01.03.01	LIMPIEZA Y DESCOLMATACIÓN DEL CAUCE	m3	1.00	1,830.0	AREA=	33.00	60,390.00	**60,390.00**
	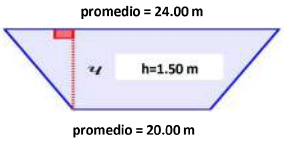							
01.03.02	CONFORMACIÓN DE BORDOS CON MATERIAL PROPIO	m3	2.00	1,830.0	5.00	3.30	60,390.00	**60,390.00**
01.03.03	PERFILADO Y REFINE EN TALUD DE BORDOS	m2	2.00	1,830.0	long	5.00	18,300.00	**18,300.00**
01.03.04	ELIMINACIÓN DE MATERIAL EXCEDENTE	m3	1.00	esp=	10%		-	-

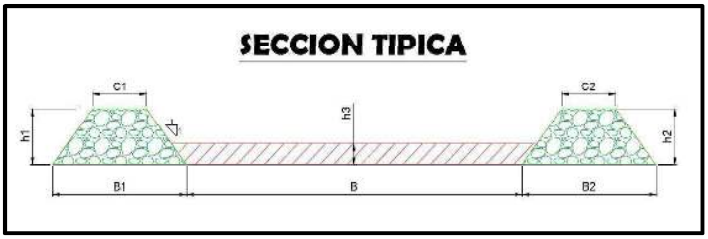

SECCION TIPICA :

h media = 1.50 m

B = 20.00 m

NOTA: LOS METRADOS SON REFERENCIALES, DEBIENDO SER LA FICHA TECNICA DEFINITIVA LA QUE ESTABLEZCA LOS VALORES FINALES, DE ACUERDO AL PLANTEAMIENTO ESTRUCTURAL

ANA

Firmado digitalmente por WISSAR AQUINO Luisa Jhara FAU 20520711865 hard
Motivo: En señal de Conformidad

Profesional de la ALA que ha elaborado la ficha referencial

ANA

Firmado digitalmente por CASAS CARDENAS Mitchael Eusebio FAU 20520711865 hard
Motivo: En señal de Conformidad

Administrador de la Administración Local Del Agua

PERÚ Ministerio de Desarrollo Agrario y Riego

ANA Autoridad Nacional del Agua

Análisis de precios unitarios Referencial de la Actividad

LIMPIEZA, DESCOLMATACIÓN Y CONFORMACION DE BORDOS PARA EL MANTENIMIENTO DEL CAUCE DEL RIO QUEMPIRI, C.P FE Y ALEGRIA II, DISTRITO DE RIO TAMBO, PROVINCIA DE SATIPO, DEPARTAMENTO DE JUNIN

Partida 01.01 CASETA DE GUARDIANIA Y/O ALMACEN

Rendimiento m2/DIA 20.0000 EQ. 20.0000 Costo unitario directo por : m2 **93.73**

Código	Descripción Recurso	Unidad	Cuadrilla	Cantidad	Precio S/.	Parcial S/.
	Mano de Obra					
0101010003	OPERARIO	hh	1.0000	0.4000	28.46	11.38
0101010004	OFICIAL	hh	1.0000	0.4000	22.40	8.96
0101010005	PEON	hh	1.0000	0.4000	20.29	8.12
						28.46
	Materiales					
02041200010005	CLAVOS PARA MADERA CON CABEZA DE	kg		0.2500	7.25	1.81
0204180008	CALAMINA GALVANIZADA e=0.14 mm	m2		0.8000	9.60	7.68
0231010001	MADERA TORNILLO	p2		6.0000	7.00	42.00
02310500010007	TRIPLAY LUPUNA E= 6 mm	m2		0.7500	17.24	12.93
						64.42
	Equipos					
0301010006	HERRAMIENTAS MANUALES	%mo		3.0000	28.46	0.85
						0.85

Partida 01.02 CARTEL DE IDENTIFICACION DE ACTIVIDAD

Rendimiento und/DIA 1.0000 EQ. 1.0000 Costo unitario directo por : und **1,778.59**

Código	Descripción Recurso	Unidad	Cuadrilla	Cantidad	Precio S/.	Parcial S/.
	Mano de Obra					
0101010003	OPERARIO	hh	1.0000	8.0000	28.46	227.68
101010004	PEON	hh	2.0000	16.0000	20.29	324.64
						552.32
	Materiales					
02041200010009	CLAVOS PARA MADERA CON CABEZA DE	kg		2.0000	7.25	14.50
0207030001	HORMIGON	m3		0.4800	40.00	19.20
0213010001	CEMENTO PORTLAND TIPO I (42.5 kg)	bol		1.2000	30.00	36.00
0231010001	MADERA TORNILLO	p2		70.0000	7.00	490.00
02901500260004	GIGANTOGRAFIA SEGUN DISEÑO	und		1.0000	650.00	10.00
						1,209.70
	Equipos					
0301010006	HERRAMIENTAS MANUALES	%mo		3.0000	552.32	16.57
						16.57

Partida 02.01 MOVILIZACION Y DESMOVILIZACION DE MAQUINARIAS Y EQUIPOS

Rendimiento glb/DIA 1.0000 EQ. 1.0000 Costo unitario directo por : glb **10,021.59**

Código	Descripción Recurso	Unidad	Cuadrilla	Cantidad	Precio S/.	Parcial S/.
	Mano de Obra					
0101010005	PEON	hh	6.0000	48.0000	20.29	973.92
						973.92
	Equipos					
0301010006	HERRAMIENTAS MANUALES	%mo		3.0000	973.92	29.22
03012200010004	CAMION PLATAFORMA 4 x 6 300 HP 19 t	hm	0.7500	6.0000	452.00	2,712.00
0301220011	CAMION SEMI TRAYLER 6 x4 330 HP 35 T	hm	1.8750	15.0000	420.43	6,306.45
						9,047.67

ANA Firmado digitalmente por WISSAR AQUINO Luisa Jhara FAU 20520711865 hard Motivo: En señal de Conformidad

Profesional de la ALA que ha elaborado la ficha referencial

ANA Firmado digitalmente por CASAS CARDENAS Mitchael Eusebio FAU 20520711865 hard Motivo: En señal de Conformidad

Administrador de la Administración Local Del Agua

Partida 02.03 RAMPAS DE ACCESO A LA ACTIVIDAD

Rendimiento m3/DIA 1,000.0000 EQ. 1,000.0000 Costo unitario directo por : m3 **6.03**

Código	Descripción Recurso	Unidad	Cuadrilla	Cantidad	Precio S/.	Parcial S/.
	Mano de Obra					
0101010005	PEON	hh	1.0000	0.0080	20.29	0.16
0101010010	OFICIAL (CONTROLADOR)	hh	0.1000	0.0008	22.40	0.02
						0.18
	Equipos					
0301010006	HERRAMIENTAS MANUALES	%mo		3.0000	0.18	0.01
03011800020002	TRACTOR DE ORUGAS DE 300-330 HP	hm	1.0000	0.0080	729.50	5.84
						5.85

Partida 02.04 TRAZO Y REPLANTEO

Rendimiento km/DIA 0.5000 EQ. 0.5000 Costo unitario directo por : km **1,881.02**

Código	Descripción Recurso	Unidad	Cuadrilla	Cantidad	Precio S/.	Parcial S/.
	Mano de Obra					
0101010003	OPERARIO	hh	0.1000	1.6000	28.46	45.54
0101010005	PEON	hh	0.5000	8.0000	20.29	162.32
0101030000	TOPOGRAFO	hh	1.0000	16.0000	29.42	470.72
01010300030003	AYUDANTE DE TOPOGRAFIA	hh	0.5000	8.0000	22.40	179.20
						857.78
	Materiales					
02040300010043	FIERRO 3/8"	var		0.5000	22.30	11.15
0213010001	CEMENTO PORTLAND TIPO I (42.5 kg)	bol		3.6000	30.00	108.00
02130300010003	YESO BOLSA 25 kg	bol		3.0000	20.00	60.00
0231040001	ESTACAS DE MADERA	und		50.0000	4.65	232.50
0240020001	PINTURA ESMALTE	gal		0.3500	60.17	21.06
						432.71
	Equipos					
0301000014	MIRAS	dia	2.0000	4.0000	17.36	69.44
0301000015	JALONES	dia	4.0000	8.0000	14.96	119.68
0301000022	ESTACION TOTAL	he	1.0000	16.0000	23.48	375.68
0301010006	HERRAMIENTAS MANUALES	%mo		3.0000	857.78	25.73
						590.53

Partida 02.05 CONTROL TOPOGRAFICO

Rendimiento km/DIA 0.2000 EQ. 0.2000 Costo unitario directo por : km **2,830.63**

Código	Descripción Recurso	Unidad	Cuadrilla	Cantidad	Precio S/.	Parcial S/.
	Mano de Obra					
0101010004	OFICIAL	hh	0.1000	4.0000	22.40	89.60
0101010005	PEON	hh	0.5000	20.0000	20.29	405.80
0101030000	TOPOGRAFO	hh	1.0000	40.0000	29.42	1,176.80
01010300030003	AYUDANTE DE TOPOGRAFIA	hh	0.2500	10.0000	22.40	224.00
						1,896.20
	Materiales					
02130300010003	YESO BOLSA 25 kg	bol		3.0000	20.00	60.00
0231040001	ESTACAS DE MADERA	und		50.0000	4.65	232.50
0240020001	PINTURA ESMALTE	gal		0.2500	60.17	15.04
						307.54
	Equipos					
0301000023	NIVEL TOPOGRAFICO	hm	1.0000	40.0000	14.25	570.00
0301010006	HERRAMIENTAS MANUALES	%mo		3.0000	1,896.20	56.89
						626.89

ANA Firmado digitalmente por WISSAR AQUINO Luisa Jhara FAU 20520711865 hard Motivo: En señal de Conformidad

Profesional de la ALA que ha elaborado la ficha referencial

ANA Firmado digitalmente por CASAS CARDENAS Mitchael Eusebio FAU 20520711865 hard Motivo: En señal de Conformidad

Administrador de la Administración Local Del Agua

Partida 02.06 DESVIO DE CAUCE DE RIO

Rendimiento m/DIA 320.0000 EQ. 320.0000 Costo unitario directo por : m **20.30**

Código	Descripción Recurso	Unidad	Cuadrilla	Cantidad	Precio S/.	Parcial S/.
	Mano de Obra					
0101010003	OPERARIO	hh	1.0000	0.0250	28.46	0.71
0101010004	OFICIAL	hh	0.5000	0.0125	22.40	0.28
0101010005	PEON	hh	2.0000	0.0500	20.29	1.01
						2.00
	Equipos					
0301010006	HERRAMIENTAS MANUALES	%mo		3.0000	2.00	0.06
03011800020002	TRACTOR DE ORUGAS DE 300-330 HP	hm	1.0000	0.0250	729.50	18.24
						18.30

Partida 03.01 LIMPIEZA Y DESCOLMATACIÓN DE CAUCE DE RIO

Rendimiento m3/DIA 850.0000 EQ. 850.0000 Costo unitario directo por : m3 **7.33**

Código	Descripción Recurso	Unidad	Cuadrilla	Cantidad	Precio S/.	Parcial S/.
	Mano de Obra					
0101010003	OPERARIO	hh	1.0000	0.0094	28.46	0.27
0101010005	PEON	hh	1.0000	0.0094	20.29	0.19
						0.46
	Equipos					
0301010006	HERRAMIENTAS MANUALES	%mo		3.0000	0.46	0.01
03011800020002	TRACTOR DE ORUGAS DE 300-330 HP	hm	1.0000	0.0094	729.50	6.86
						6.87

Partida 03.02 CONFORMACION DE BORDOS C/ MAQUINARIA CON MATERIAL PROPIO

Rendimiento m3/DIA 810.0000 EQ. 810.0000 Costo unitario directo por : m3 **7.65**

Código	Descripción Recurso	Unidad	Cuadrilla	Cantidad	Precio S/.	Parcial S/.
	Mano de Obra					
0101010005	PEON	hh	1.0000	0.0099	20.29	0.20
0101010010	OFICIAL (CONTROLADOR)	hh	1.0000	0.0099	22.40	0.22
						0.42
	Equipos					
0301010006	HERRAMIENTAS MANUALES	%mo		3.0000	0.42	0.01
03011800020002	TRACTOR DE ORUGAS DE 300-330 HP	hm	1.0000	0.0099	729.50	7.22
						7.23

ANA

Firmado digitalmente por WISSAR AQUINO Luisa Jhara FAU 20520711865 hard
Motivo: En señal de Conformidad

Profesional de la ALA que ha elaborado la ficha referencial

ANA

Firmado digitalmente por CASAS CARDENAS Mitchael Eusebio FAU 20520711865 hard
Motivo: En señal de Conformidad

Administrador de la Administración Local Del Agua

Partida	03.04		PERFILADO Y REFINE EN TALUD DE BORDOS			
Rendimiento	m2/DIA	1,200.0000	EQ. 1,200.0000		Costo unitario directo por : m2	3.95

Código	Descripción Recurso	Unidad	Cuadrilla	Cantidad	Precio S/.	Parcial S/.
	Mano de Obra					
0101010004	OFICIAL	hh	1.0000	0.0067	22.40	0.15
0101010005	PEON	hh	2.0000	0.0133	20.29	0.27
						0.42
	Equipos					
0301010006	HERRAMIENTAS MANUALES	%mo		3.0000	0.42	0.01
03011700010007	EXCAVADORA SOBRE ORUGAS 170 - 250	hm	1.0000	0.0067	525.13	3.52
						3.53

Partida	03.05		ELIMINACION DE MATERIAL EXCEDENTE			
Rendimiento	m3/DIA	1,200.0000	EQ. 1,200.0000		Costo unitario directo por : m3	14.49

Código	Descripción Recurso	Unidad	Cuadrilla	Cantidad	Precio S/.	Parcial S/.
	Mano de Obra					
0101010005	PEON	hh	1.0000	0.0067	20.29	0.14
0101010010	OFICIAL (CONTROLADOR)	hh	0.1000	0.0007	22.40	0.02
						0.16
	Equipos					
03011600010005	CARGADOR SOBRE LLANTAS DE 200 - 25	hm	1.0000	0.0067	399.70	2.68
0301220010	CAMION VOLQUETE 6 x 4 330HP15 M3	hm	4.0000	0.0267	436.20	11.65
						14.33

NOTA: LOS ANALISIS DE COSTOS UNITARIOS SON REFERENCIALES, DEBIENDO SER LA FICHA TECNICA DEFINITIVA LA QUE DETERMINE LOS COSTOS UNITARIOS FINALES

ANA

Firmado digitalmente por WISSAR AQUINO Luisa Jhara FAU 20520711865 hard
Motivo: En señal de Conformidad

Profesional de la ALA que ha elaborado la ficha referencial

ANA

Firmado digitalmente por CASAS CARDENAS Mitchael Eusebio FAU 20520711865 hard
Motivo: En señal de Conformidad

Administrador de la Administración Local Del Agua

PERÚ Ministerio de Desarrollo Agrario y Riego

ANA Autoridad Nacional del Agua

Precios y cantidades de recursos requeridos por propuesta referencial

Actividad: **LIMPIEZA, DESCOLMATACIÓN Y CONFORMACION DE BORDOS PARA EL MANTENIMIENTO DEL CAUCE DEL RIO QUEMPIRI, C.P FE Y ALEGRIA II, DISTRITO DE RIO TAMBO, PROVINCIA DE SATIPO, DEPARTAMENTO DE JUNIN**

Fecha: **28/01/2026**

Lugar: **QUEMPIRI, C.P FE Y ALEGRIA II, DISTRITO DE RIO TAMBO, PROVINCIA DE SATIPO, DEPARTAMENTO DE JUNIN**

	Código	Recurso	Unidad	Cantidad	Precio S/.	Parcial S/.
		MANO DE OBRA				
	0101010003	OPERARIO	hh	93.7381	28.46	2,668.00
	0101010004	OFICIAL	hh	35.1984	22.40	788.44
	0101010005	PEON	hh	451.8237	20.29	9,167.50
	0101010010	OFICIAL (CONTROLADOR)	hh	87.7787	22.40	1,966.24
	0101030000	TOPOGRAFO	hh	21.3662	29.42	628.00
	01010300030003	AYUDANTE DE TOPOGRAFIA	hh	6.8677	22.40	154.00
						15,372.18
		MATERIALES				
	02040300010043	FIERRO 3/8"	var	0.3550	22.30	7.92
	02041200010005	CLAVOS PARA MADERA CON CABEZA DE 3"	kg	7.5000	7.25	54.38
	02041200010009	CLAVOS PARA MADERA CON CABEZA DE 2" A 4"	kg	2.0000	7.25	14.50
	0204180008	CALAMINA GALVANIZADA e=0.14 mm	m2	24.0000	9.60	230.40
	0207030001	HORMIGON	m3	0.4800	40.00	19.20
	0213010001	CEMENTO PORTLAND TIPO I (42.5 kg)	bol	3.7560	30.00	112.68
	02130300010003	YESO BOLSA 25 kg	bol	4.2600	20.00	85.20
	0231010001	MADERA TORNILLO	p2	250.0000	7.00	1,750.00
	0231040001	ESTACAS DE MADERA	und	71.0022	4.65	330.16
	02310500010007	TRIPLAY LUPUNA E= 6 mm	m2	22.5000	17.24	387.90
	0240020001	PINTURA ESMALTE	gal	0.4260	60.17	25.63
	02901500260004	GIGANTOGRAFIA SEGUN DISEÑO	und	1.0000	650.00	650.00
						3,667.97
		EQUIPOS				
SO	0301000014	MIRAS	dia	26.8690	17.36	466.00
	0301000015	JALONES	dia	45.1399	14.96	676.00
	0301000022	ESTACION TOTAL	he	142.9431	23.48	3,356.00
	0301000023	NIVEL TOPOGRAFICO	hm	217.1015	14.25	3,094.00
	0301010006	HERRAMIENTAS MANUALES	%mo			183.40
	03011600010005	CARGADOR SOBRE LLANTAS DE 200 - 250 HP 4.	hm	14.8251	399.70	5,926.00
	03011700010007	EXCAVADORA SOBRE ORUGAS 170 - 250 HP 1	hm	10.2685	525.13	5,392.00
	03011800020002	TRACTOR DE ORUGAS DE 300-330 HP	hm	128.9303	729.50	94,054.00
	03012200010004	CAMION PLATAFORMA 4 x 6 300 HP 19 tn	hm	6.4486	452.00	2,914.00
	0301220010	CAMION VOLQUETE 6 x 4 330HP15 M3	hm	59.0792	436.20	25,770.00
	0301220011	CAMION SEMI TRAYLER 6 x4 330 HP 35 TN	hm	16.1214	420.43	6,778.00
						148,609.40
					Total S/.	**1,014,705.69**

NOTA: LOS INSUMOS SON REFERENCIALES, DEBIENDO SER LA FICHA TECNICA DEFINITIVA LA QUE DETERMINE LOS INSUMOS FINALES

ANA

Firmado digitalmente por WISSAR AQUINO Luisa Jhara FAU 20520711865 hard
Motivo: En señal de Conformidad

Profesional de la ALA que ha elaborado la ficha referencial

ANA

Firmado digitalmente por CASAS CARDENAS Mitchael Eusebio FAU 20520711865 hard
Motivo: En señal de Conformidad

Administrador de la Administración Local Del Agua

PERÚ Ministerio de Desarrollo Agrario y Riego

ANA Autoridad Nacional del Agua

C R O N O G R A M A

LIMPIEZA, DESCOLMATACIÓN Y CONFORMACION DE BORDOS PARA EL MANTENIMIENTO DEL CAUCE DEL RIO QUEMPIRI, C.P FE Y ALEGRIA II, DISTRITO DE RIO TAMBO, PROVINCIA DE SATIPO, DEPARTAMENTO DE JUNIN

Fecha : 28/01/2026

ITEM	ACTIVIDAD	UNID.	PLAZO DE EJECUCION (DÍAS)							
			MES 01				MES 2			
			I	II	III	IV	I	II	III	IV
1.00	**LIMPIEZA, DESCOLMATACIÓN (L=1830.00 m) CONFORMACION DE BORDOS (L=3660 .00m)**									
01.01	**OBRAS PROVISIONALES**									
01.01.01	CARTEL DE IDENTIFICACION DE LA ACTIVIDAD 3.60 x 4.80 m	und								
01.01.02	MOVILIZACION Y DESMOVILIZACION DE EQUIPOS Y MAQUINARIA	vje								
01.02	**OBRAS PRELIMINARES**									
01.02.01	RAMPAS DE ACCESO A LA ACTIVIDAD	M3								
01.02.02	TRAZO Y REPLANTEO	km								
01.02.03	CONTROL TOPOGRAFICO	km								
01.03	**MOVIMIENTO DE TIERRAS**									
01.03.01	LIMPIEZA Y DESCOLMATACION DE CAUCE DE RIO	m3								
01.03.03	CONFORMACION DE BORDOS CON MATERIAL PROPIO	m3								
01.03.04	PERFILADO Y REFINE EN TALUD DE BORDOS	m2								
01.03.05	ELIMINACION DE MATERIAL EXCEDENTE	m3								

ANA

Firmado digitalmente por WISSAR AQUINO Luisa Jhara FAU 20520711865 hard
Motivo: En señal de Conformidad

Profesional de la ALA que ha elaborado la ficha referencial

ANA

Firmado digitalmente por CASAS CARDENAS Mitchael Eusebio FAU 20520711865 hard
Motivo: En señal de Conformidad

Administrador de la Administración Local Del Agua